

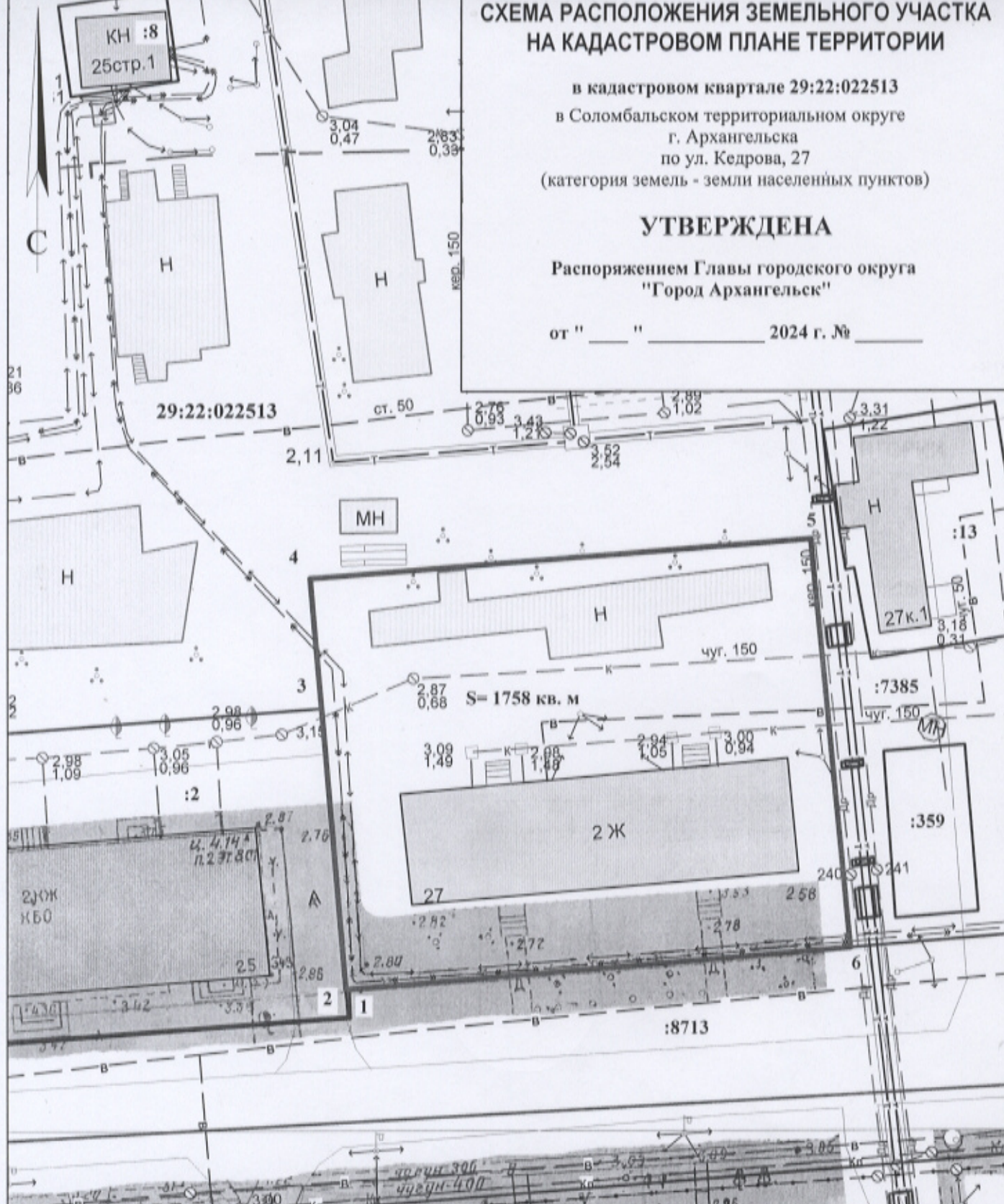
СХЕМА РАСПОЛОЖЕНИЯ ЗЕМЕЛЬНОГО УЧАСТКА НА КАДАСТРОВОМ ПЛАНЕ ТЕРРИТОРИИ

в кадастровом квартале 29:22:022513
в Солombsальском территориальном округе
г. Архангельска
по ул. Кедрова, 27
(категория земель - земли населенных пунктов)

УТВЕРЖДЕНА

Распоряжением Главы городского округа
"Город Архангельск"

от " ____ " _____ 2024 г. № _____



Система координат МСК-29

Условный номер земельного участка

Площадь земельного участка 1758 кв. м

Обозначение характерных точек границ	координаты, м	
	X	Y
1	656662.99	2518740.87
2	656662.95	2518740.55
3	656688.74	2518737.33
4	656700.66	2518735.84
5	656706.03	2518781.67
6	656668.51	2518786.77

УСЛОВНЫЕ ОБОЗНАЧЕНИЯ:

- граница образуемого земельного участка
- граница учтенных земельных участков
- 29:22:022513 номер кадастрового квартала
- :2 кадастровый номер земельного участка

Масштаб 1 : 500

10362 S_{общ} = 5383 S_{уч} = 2264 (300 * 3) = 1528 S_{ост} = 1758 м²

СХЕМА РАСПОЛОЖЕНИЯ ЗЕМЕЛЬНОГО УЧАСТКА НА КАДАСТРОВОМ ПЛАНЕ ТЕРРИТОРИИ

в кадастровом квартале 29:22:022513
в Соломбальском территориальном округе
г. Архангельска
по ул. Гуляева, 116, корп. 1
(категория земель - земли населенных пунктов)

УТВЕРЖДЕНА

Распоряжением Главы городского округа
"Город Архангельск"

от " ____ " _____ 2024 г. № _____

29:22:022513

ул. Гуляева

S = 1128 кв. м

:8 КН
25стр.1

Система координат МСК-29		
Условный номер земельного участка		
Площадь земельного участка 1128 кв. м		
Обозначение характерных точек границ	координаты, м	
	X	Y
1	656741.92	2518677.32
2	656746.64	2518707.05
3	656709.14	2518712.28
4	656705.46	2518682.15

УСЛОВНЫЕ ОБОЗНАЧЕНИЯ:

	граница образуемого земельного участка
	граница учтенных земельных участков
29:22:022513	номер кадастрового квартала
:8	кадастровый номер земельного участка

Масштаб 1 : 500

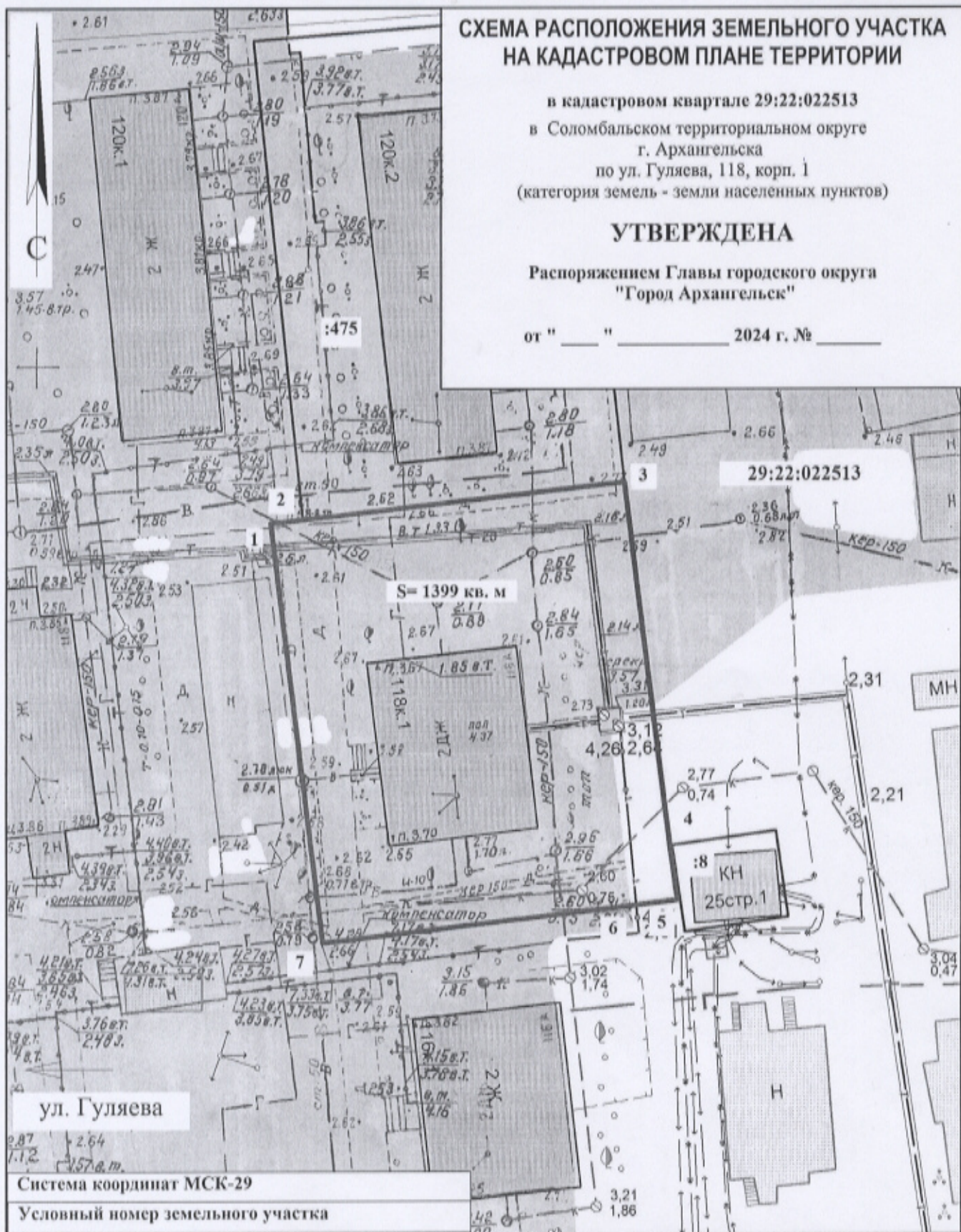
СХЕМА РАСПОЛОЖЕНИЯ ЗЕМЕЛЬНОГО УЧАСТКА НА КАДАСТРОВОМ ПЛАНЕ ТЕРРИТОРИИ

в кадастровом квартале 29:22:022513
в Соломбальском территориальном округе
г. Архангельска
по ул. Гуляева, 118, корп. 1
(категория земель - земли населенных пунктов)

УТВЕРЖДЕНА

Распоряжением Главы городского округа
"Город Архангельск"

от "___" "___" 2024 г. № _____



Система координат МСК-29

Условный номер земельного участка

Площадь земельного участка 1399 кв. м

Обозначение характерных точек границы	координаты, м	
	X	Y
1	656782.19	2518670.78
2	656782.65	2518673.83
3	656787.45	2518704.72
4	656752.52	2518710.40
5	656747.33	2518711.35
6	656746.64	2518707.05
7	656741.92	2518677.32

УСЛОВНЫЕ ОБОЗНАЧЕНИЯ:

- граница образуемого земельного участка
- граница учтенных земельных участков
- 29:22:022513 номер кадастрового квартала
- :8 кадастровый номер земельного участка

Масштаб 1 : 500

1958г. Sшан = 400,3 Sшпр = 2,84 × 400,3 = 1136 Sучет. = 1399 м²

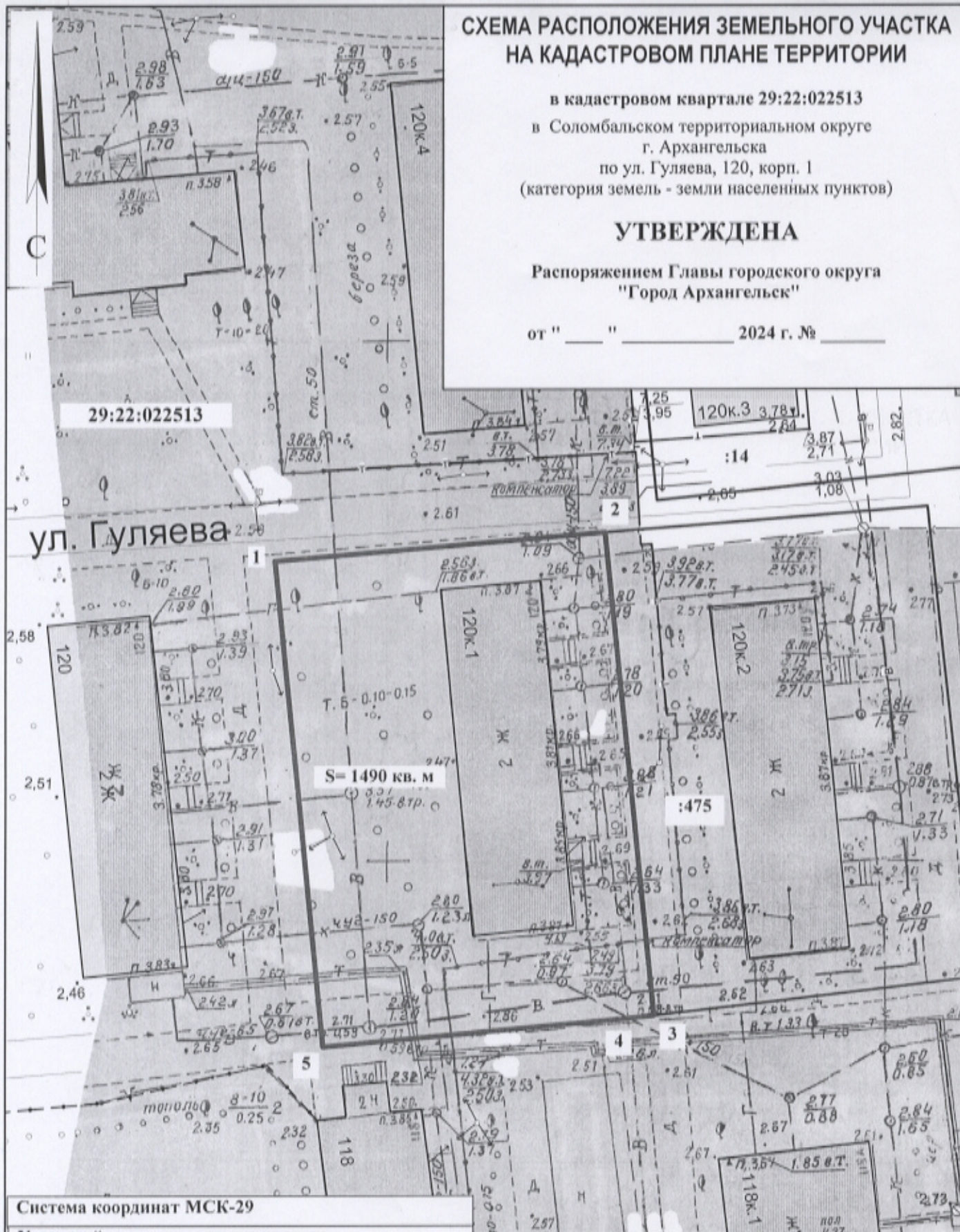
СХЕМА РАСПОЛОЖЕНИЯ ЗЕМЕЛЬНОГО УЧАСТКА НА КАДАСТРОВом ПЛАНЕ ТЕРРИТОРИИ

в кадастровом квартале 29:22:022513
в Соломбальском территориальном округе
г. Архангельска
по ул. Гуляева, 120, корп. 1
(категория земель - земли населенных пунктов)

УТВЕРЖДЕНА

Распоряжением Главы городского округа
"Город Архангельск"

от " " 2024 г. №



29:22:022513

ул. Гуляева

S = 1490 кв. м

:475

Система координат МСК-29

Условный номер земельного участка

Площадь земельного участка 1490 кв. м

Обозначение
характерных
точек границ

координаты, м

	X	Y
1	656824.90	2518635.79
2	656828.83	2518667.33
3	656782.65	2518673.83
4	656782.19	2518670.78
5	656778.44	2518642.19

УСЛОВНЫЕ ОБОЗНАЧЕНИЯ:

- граница образуемого земельного участка
- граница учтенных земельных участков
- 29:22:022513 номер кадастрового квартала
- :475 кадастровый номер земельного участка

Масштаб 1 : 500

1964г. $S_{пол} = 499,2$ $S_{н} = 2,84 \times 499,2 = 1417$ $S_{3г} = 1490$

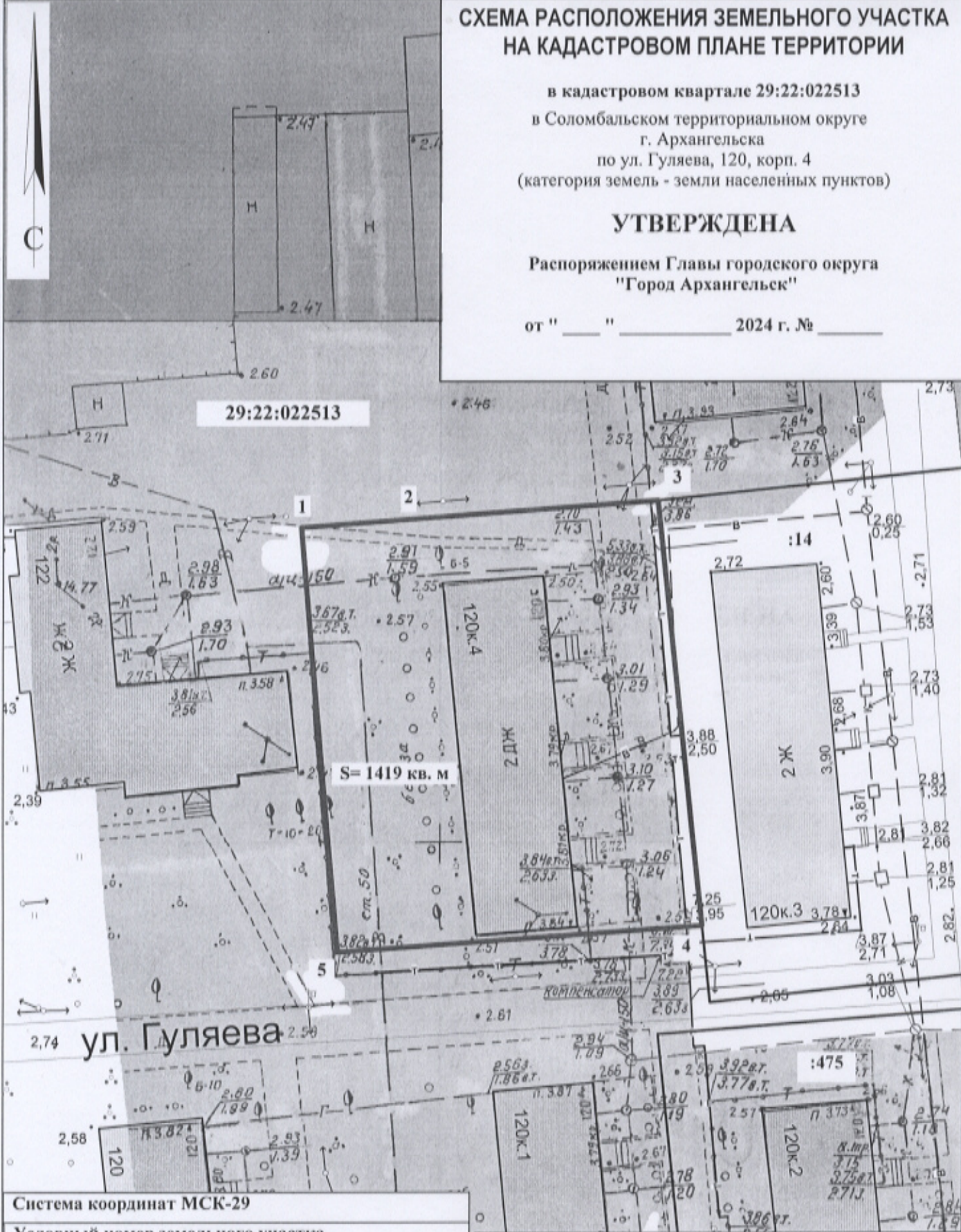
СХЕМА РАСПОЛОЖЕНИЯ ЗЕМЕЛЬНОГО УЧАСТКА НА КАДАСТРОВОМ ПЛАНЕ ТЕРРИТОРИИ

в кадастровом квартале 29:22:022513
в Соломбальском территориальном округе
г. Архангельска
по ул. Гуляева, 120, корп. 4
(категория земель - земли населенных пунктов)

УТВЕРЖДЕНА

Распоряжением Главы городского округа
"Город Архангельск"

от " ___ " _____ 2024 г. № _____



Система координат МСК-29

Условный номер земельного участка

Площадь земельного участка 1419 кв. м

Обозначение
характерных
точек границы

координаты, м

	X	Y
1	656876.05	2518631.26
2	656877.41	2518643.12
3	656879.94	2518665.35
4	656839.35	2518671.13
5	656835.51	2518636.28

УСЛОВНЫЕ ОБОЗНАЧЕНИЯ:

- граница образуемого земельного участка
- граница учтенных земельных участков

29:22:022513 номер кадастрового квартала

:475 кадастровый номер земельного участка

Масштаб 1 : 500

1969 С 522 S = 1419 кв. м

ул. Мещерск

**СХЕМА РАСПОЛОЖЕНИЯ ЗЕМЕЛЬНОГО УЧАСТКА
НА КАДАСТРОВИМ ПЛАНЕ ТЕРРИТОРИИ**

в кадастровом квартале 29:22:022513
в Соломбальском территориальном округе
г. Архангельска
по ул. Гуляева, 122, корп. 1
(категория земель - земли населенных пунктов)

УТВЕРЖДЕНА

Распоряжением Главы городского округа
"Город Архангельск"

от "___" "___" 2024 г. № ___

29:22:022513



Система координат МСК-29

Условный номер земельного участка

Площадь земельного участка 1866 кв. м

Обозначение характерных точек границ	координаты, м	
	X	Y
1	656924.92	2518638.95
2	656926.83	2518667.76
3	656927.43	2518677.98
4	656882.56	2518683.78
5	656879.94	2518665.35
6	656877.41	2518643.12

УСЛОВНЫЕ ОБОЗНАЧЕНИЯ:

- граница образуемого земельного участка
- граница учтенных земельных участков
- 29:22:022513 номер кадастрового квартала
- :14 кадастровый номер земельного участка

Масштаб 1 : 500

СХЕМА РАСПОЛОЖЕНИЯ ЗЕМЕЛЬНОГО УЧАСТКА НА КАДАСТРОВОМ ПЛАНЕ ТЕРРИТОРИИ

в кадастровом квартале 29:22:022513
в Соломбальском территориальном округе
г. Архангельска
по ул. Кедрова, 19, корп. 1
(категория земель - земли населенных пунктов)

УТВЕРЖДЕНА

Распоряжением Главы городского округа
"Город Архангельск"

от " ___ " _____ 2024 г. № _____



Система координат МСК-29

Условный номер земельного участка

Площадь земельного участка 1773 кв. м

Обозначение
характерных
точек границы

координаты, м

X

Y

1	656701.73	2518648.72
2	656705.46	2518682.15
3	656709.14	2518712.28
4	656710.68	2518725.31
5	656687.69	2518728.30
6	656681.45	2518674.35
7	656678.81	2518652.29
8	656692.32	2518650.12

УСЛОВНЫЕ ОБОЗНАЧЕНИЯ:

- граница образуемого земельного участка
- граница учтенных земельных участков
- 29:22:022513 номер кадастрового квартала
- :2 кадастровый номер земельного участка

Масштаб 1 : 500

19552 Сторона = 3672 Сторона = 284 x 3672 = 1042 S общ = 1773 кв. м

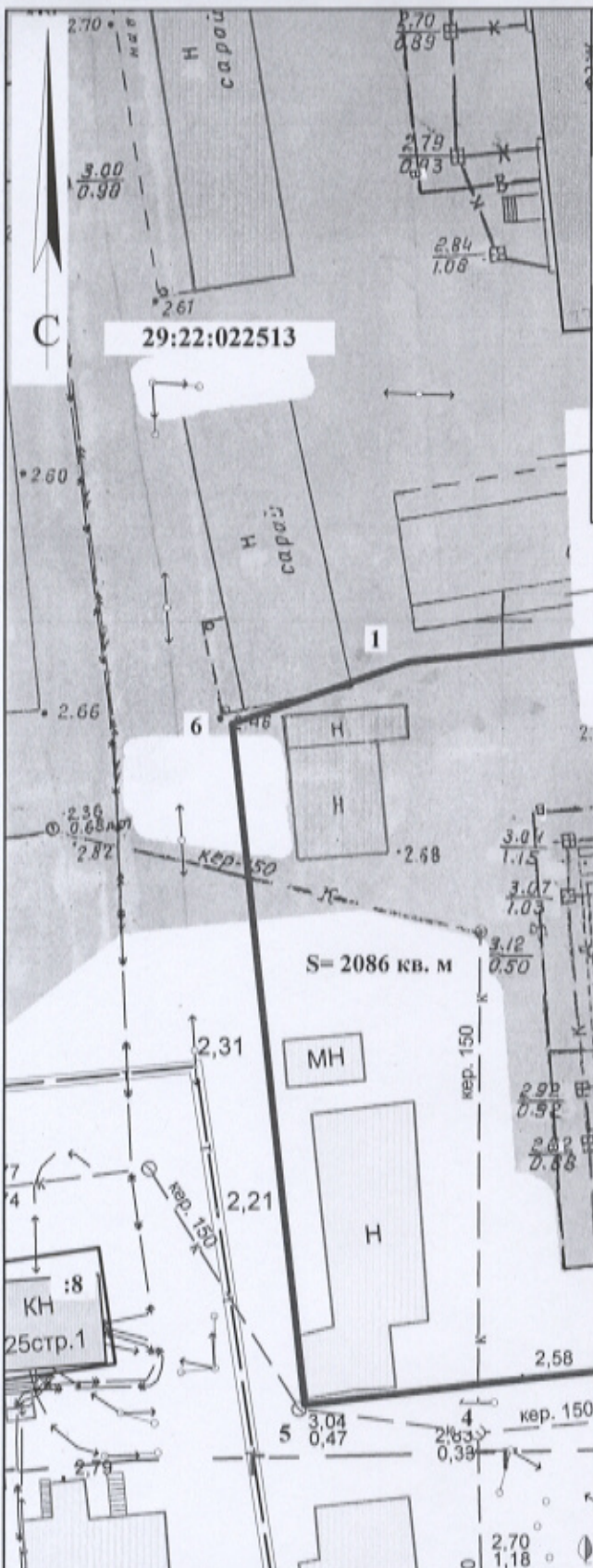
СХЕМА РАСПОЛОЖЕНИЯ ЗЕМЕЛЬНОГО УЧАСТКА НА КАДАСТРОВОМ ПЛАНЕ ТЕРРИТОРИИ

в кадастровом квартале 29:22:022513
в Соломбальском территориальном округе
г. Архангельска
по ул. Советской, 73
(категория земель - земли населенных пунктов)

УТВЕРЖДЕНА

Распоряжением Главы городского округа
"Город Архангельск"

от " ___ " _____ 2024 г. № _____

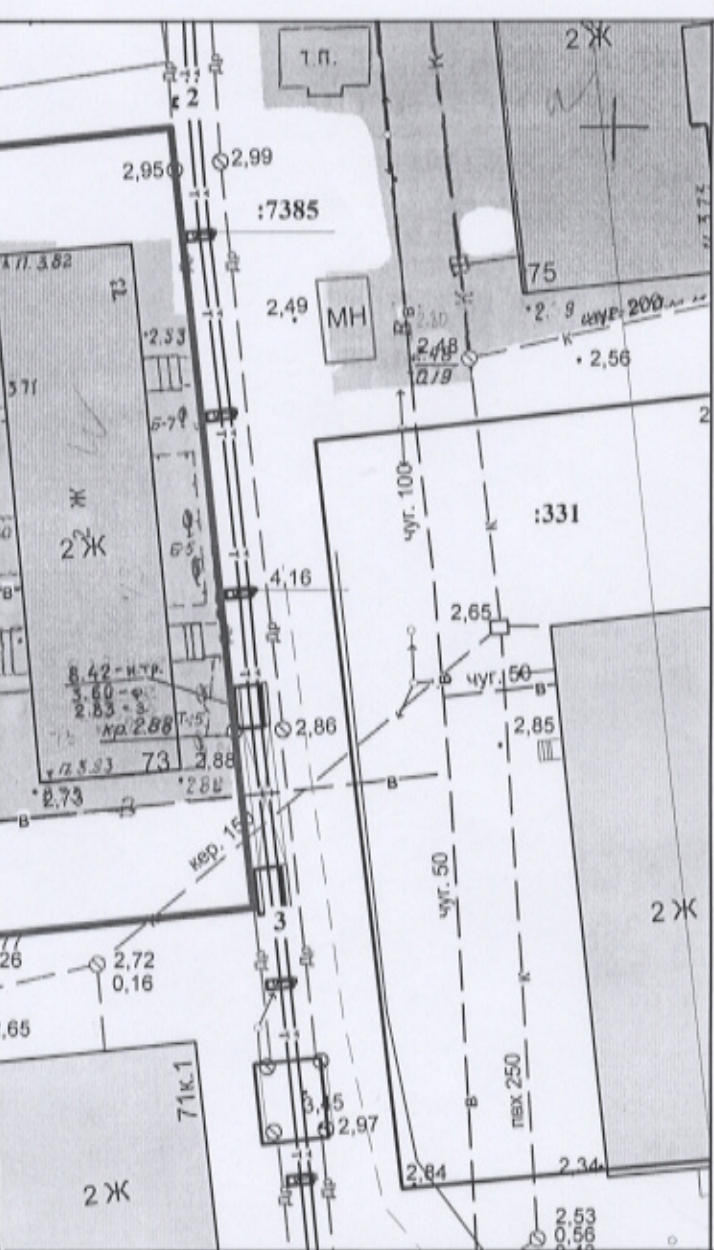


Система координат МСК-29

Условный номер земельного участка

Площадь земельного участка 2086 кв. м

Обозначение характерных точек границ	координаты, м	
	X	Y
1	656797.14	2518741.02
2	656801.09	2518768.23
3	656749.62	2518775.71
4	656745.67	2518748.50
5	656743.68	2518735.67
6	656792.24	2518728.62



УСЛОВНЫЕ ОБОЗНАЧЕНИЯ:

- граница образуемого земельного участка
- граница учтенных земельных участков
- 29:22:022513** номер кадастрового квартала
- :331** кадастровый номер земельного участка

Масштаб 1 : 500

СХЕМА РАСПОЛОЖЕНИЯ ЗЕМЕЛЬНОГО УЧАСТКА НА КАДАСТРОВОМ ПЛАНЕ ТЕРРИТОРИИ

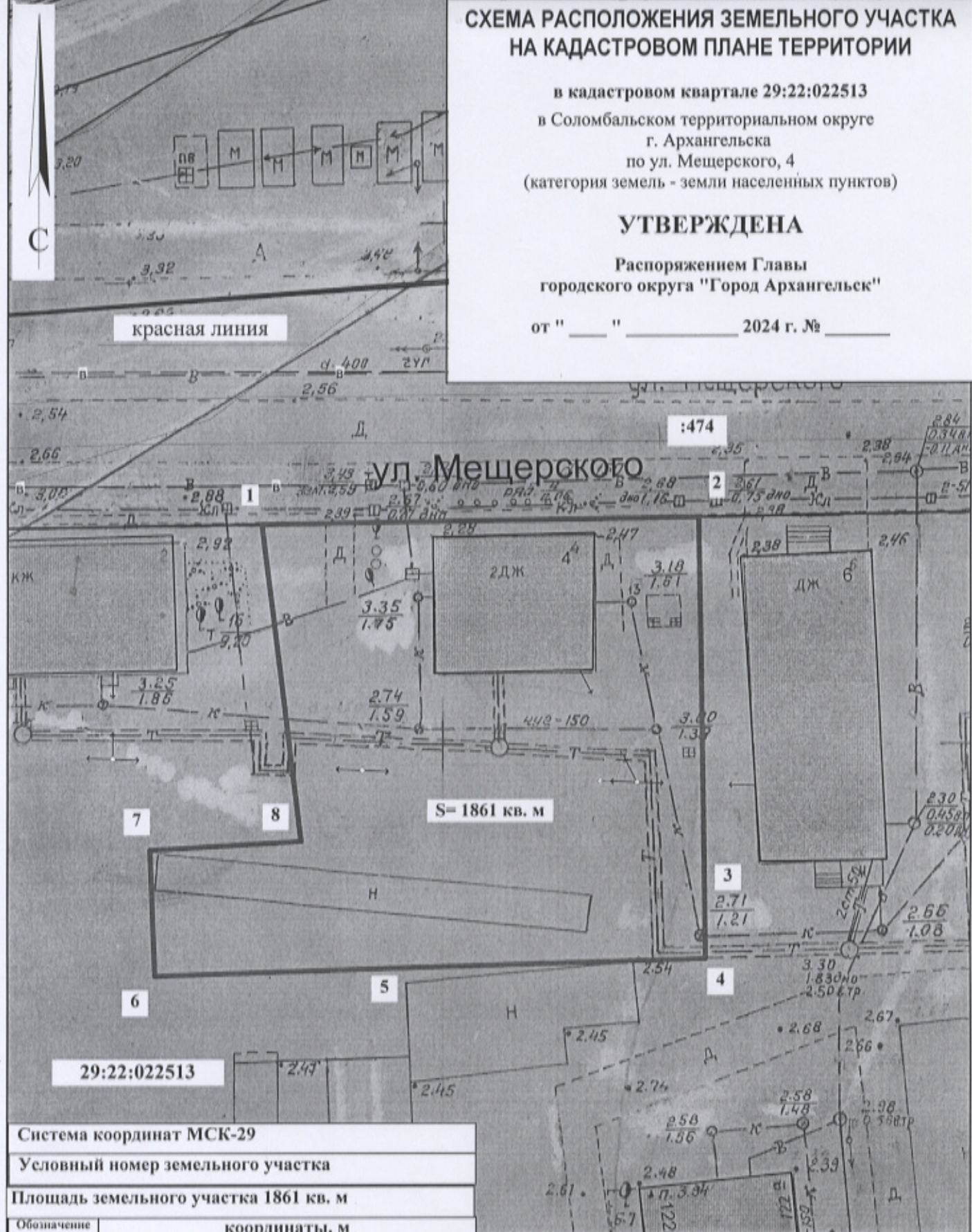
в кадастровом квартале 29:22:022513
в Соломбальском территориальном округе
г. Архангельска
по ул. Мещерского, 4
(категория земель - земли населенных пунктов)

УТВЕРЖДЕНА

Распоряжением Главы
городского округа "Город Архангельск"

от "___" "___" 2024 г. № _____

красная линия



29:22:022513

Система координат МСК-29

Условный номер земельного участка

Площадь земельного участка 1861 кв. м

Обозначение характерных точек границ	координаты, м	
	X	Y
1	656966.80	2518623.79
2	656969.07	2518665.48
3	656932.30	2518667.49
4	656926.83	2518667.76
5	656924.92	2518638.95
6	656923.23	2518615.31
7	656935.22	2518614.39
8	656936.61	2518628.69

УСЛОВНЫЕ ОБОЗНАЧЕНИЯ:

— граница образуемого земельного участка

— граница учтенных земельных участков

29:22:022513 номер кадастрового квартала

:474 кадастровый номер земельного участка

Масштаб 1 : 500

СХЕМА РАСПОЛОЖЕНИЯ ЗЕМЕЛЬНОГО УЧАСТКА НА КАДАСТРОВOM ПЛАНЕ ТЕРРИТОРИИ

в кадастровом квартале 29:22:022513
в Соломбальском территориальном округе
г. Архангельска
по ул. Мещерского, 8
(категория земель - земли населенных пунктов)

УТВЕРЖДЕНА

Распоряжением Главы
городского округа "Город Архангельск"

от " ___ " _____ 2024 г. № _____



Система координат МСК-29

Условный номер земельного участка

Площадь земельного участка 964 кв. м

Обозначение характерных точек границ	координаты, м	
	X	Y
1	656970.32	2518688.47
2	656972.04	2518719.97
3	656941.35	2518721.78
4	656940.10	2518690.12

УСЛОВНЫЕ ОБОЗНАЧЕНИЯ:

- граница образуемого земельного участка
- граница учтенных земельных участков
- 29:22:022513 номер кадастрового квартала
- :474 кадастровый номер земельного участка

Масштаб 1 : 500